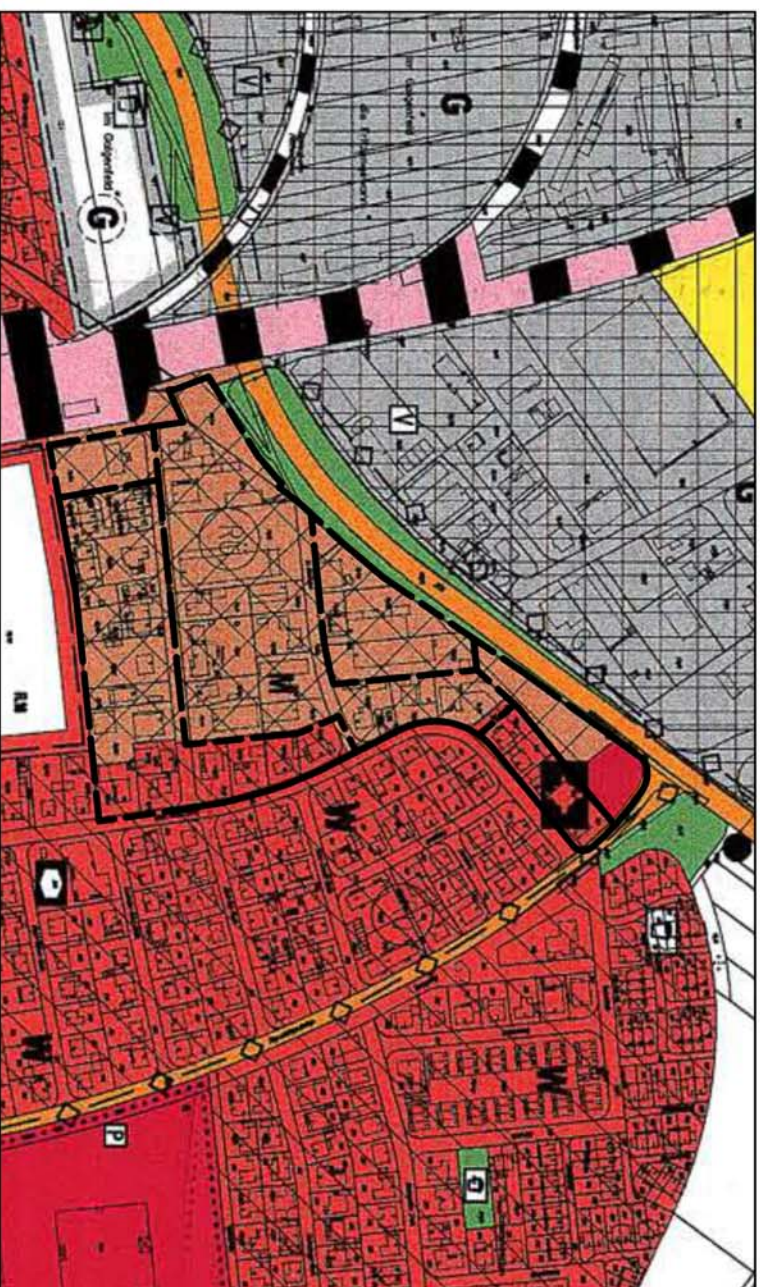
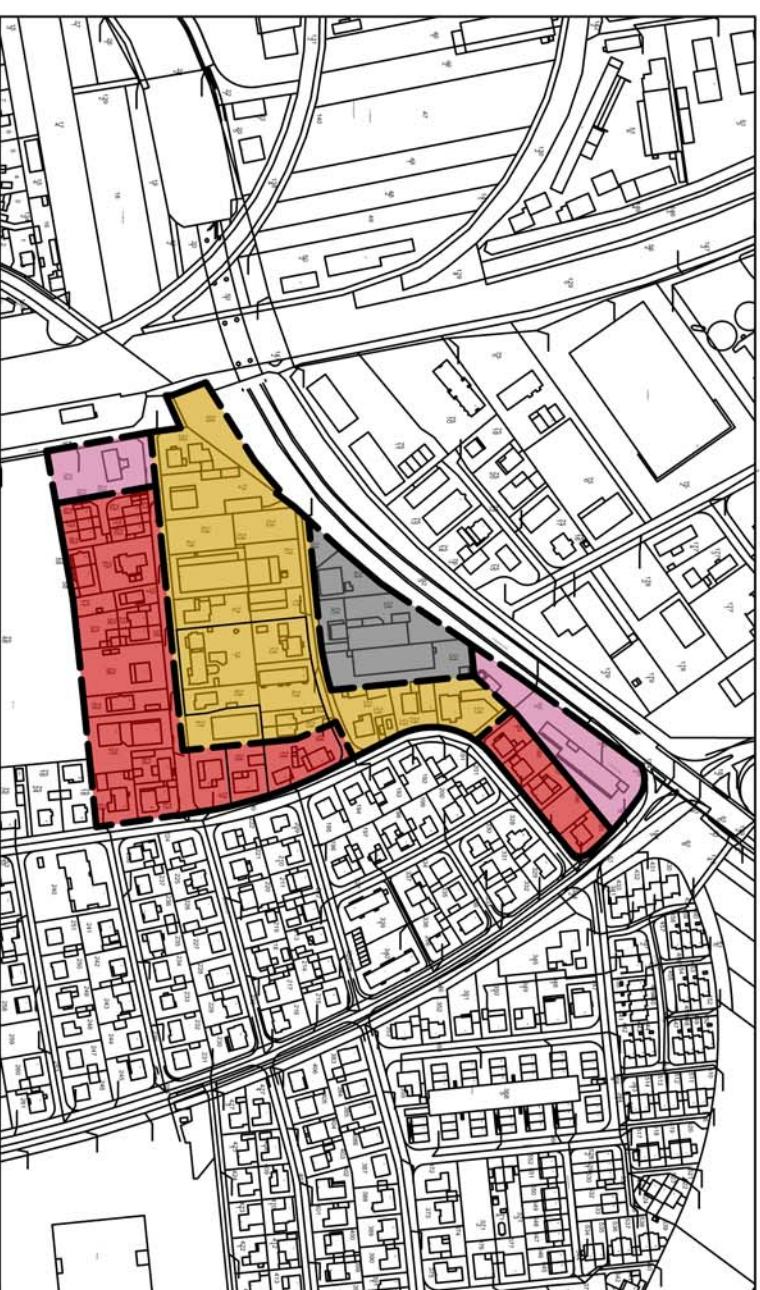


# Schöfferstadt Gernsheim

Darstellung alt







Darstellung neu



**Planzeichen: Darstellung alt**

-  Mischbauflächen (M)
-  Wohnbauflächen (W)
-  Kirchen und kirchlichen Zwecken dienene Gebäude und Einrichtungen

**Planzeichen: Darstellung neu**

-  Wohnbauflächen (W)
-  Mischgebiet (M)
-  Gewerbegebiet (eingeschränkt)
-  Flächen für Gemeinbedarf

**Vermerke**

Mit dem Satzungsbeschluss des Bebauungsplans "Alte Landstraße, Im Hainbusch und westlich der Theodor-Heuss-Str. tlw." am ..... wird der Flächennutzungsplan berichtigt.

Siegel der Stadt

Gernsheim, den .....

Bürgermeister

Bei der nächsten Fortschreibung wird der Flächennutzungsplan an die Berichtigung angepasst.

Schöfferstadt Gernsheim	
Berichtigung des Flächennutzungsplans im Bereich des Bebauungsplanes "Alte Landstraße, Im Hainbusch und westlich der Theodor-Heuss-Str. tlw."	
Änderung gemäß § 13a Abs. 2 Nr. 2 BauGB	
Stand:	18.04.2018
Bearbeitet:	Schade
CAD:	Max Vix
Maßstab:	1 : 5.000