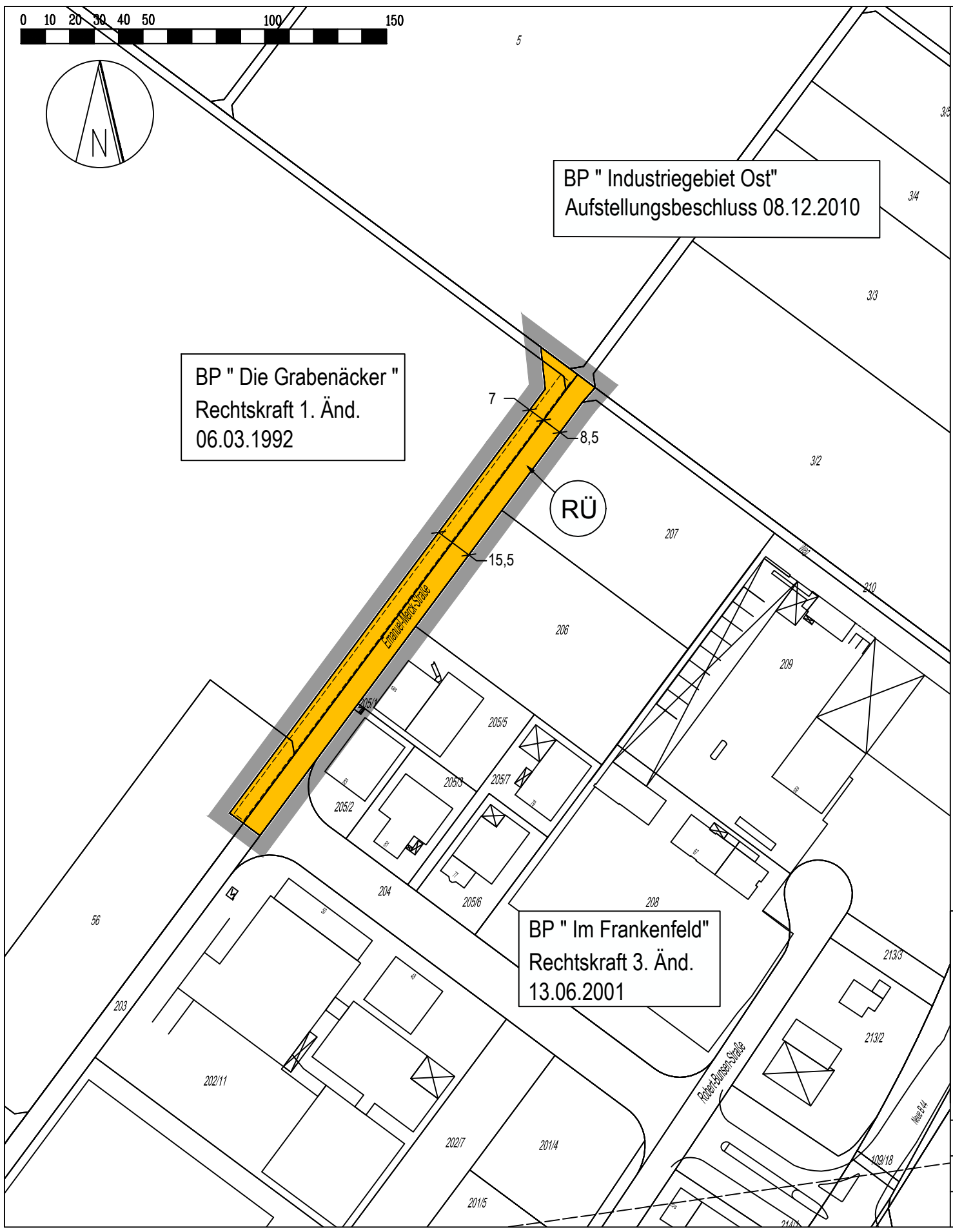


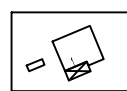

BP " Industriegebiet Ost"
Aufstellungsbeschluss 08.12.2010

BP " Die Grabenäcker "
Rechtskraft 1. Änd.
06.03.1992


BP " Im Frankenfeld "
Rechtskraft 3. Änd.
13.06.2001



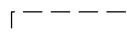


ZEICHENERKLÄRUNG

- Bestand:**
-  bauliche Anlage
 -  Flurstücksgrenze
 - z.B 206 Flurstücksnummer

Kennzeichnung von Flächen gemäß § 9 (5) 1 BauGB:

 Risikoüberschwemmungsgebiet

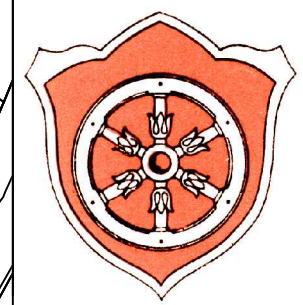
- Festsetzungen:**
-  Grenze des räumlichen Geltungsbereichs, § 9 (7) BauGB
 -  öffentliche Verkehrsfläche, § 9 (1) 11. BauGB
 -  Kanalstauraum

Beschlossen als Satzung aufgrund des § 5 HGO und gemäß § 10 (1) BauGB von der Stadtverordnetenversammlung am 09.04.2014.

Schöfferstadt Gernsheim, den - Bürgermeister -

Inkrafttreten der 2. Änderung des Bebauungsplans aufgrund des § 5 HGO und gemäß § 10 (3) BauGB durch ortsübliche Bekanntmachung im Amtsblatt am

Schöfferstadt Gernsheim, den - Bürgermeister -



SCHÖFFERSTADT GERNSHEIM

BEBAUUNGSPLAN "DIE GRABENÄCKER"
2. ÄNDERUNG
Vereinfachte Änderung gemäß § 13 BauGB

Projekt-Nr. GE - 95	M 1:2000
bearbeitet: Kriegsmann	Plangröße: 40 x 26 cm
gezeichnet: LA / BJ	Datum: April 2014



BÜRO FÜR STADT- UND LANDSCHAFTSPLANUNG
KRIEGSMANN/BANZ-JOCHUM
Richard-Wagner-Weg 69 64287 Darmstadt
Tel.: 06151 / 4288266 Fax.: 06151 / 4288267